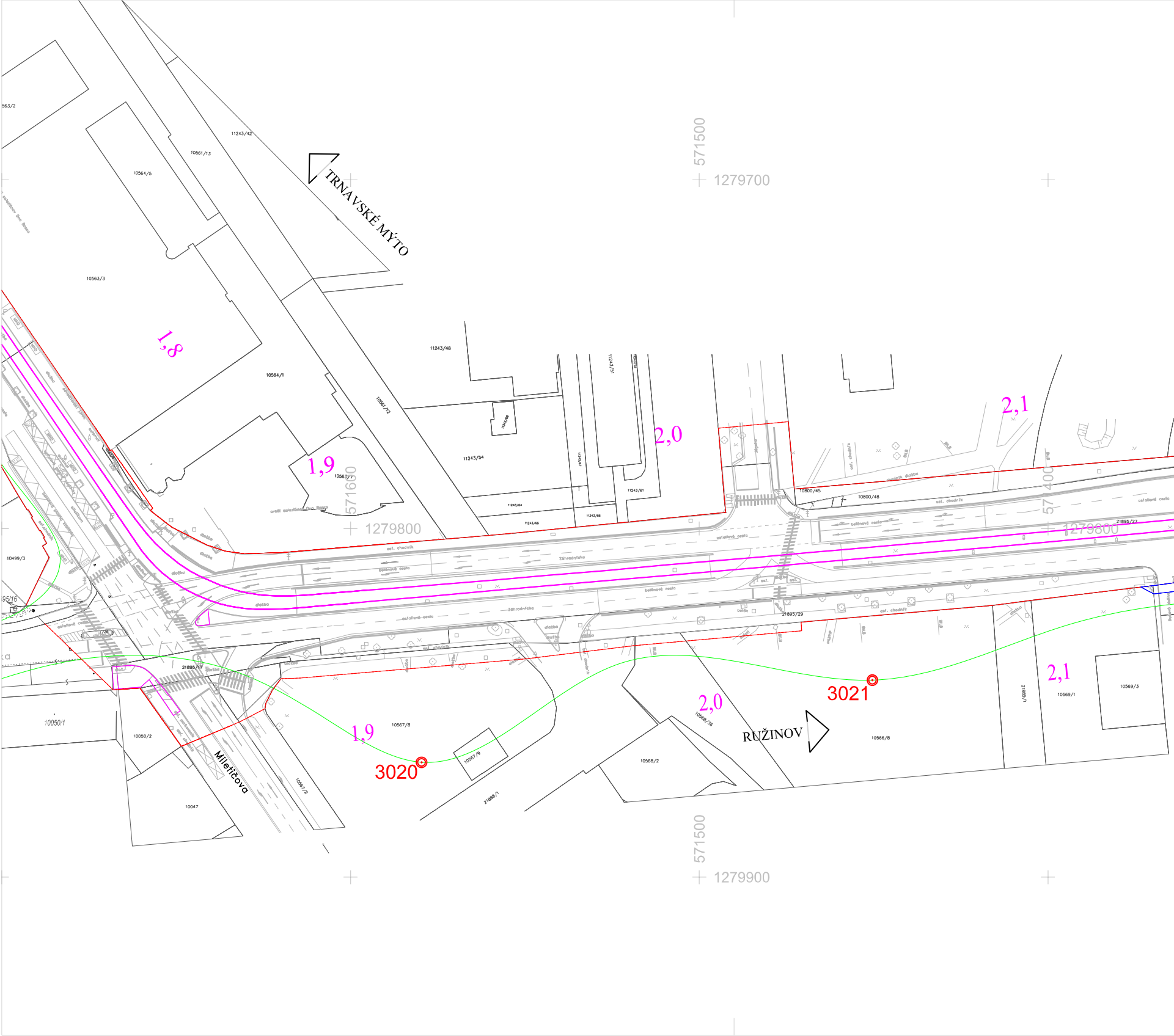
TRNAVSKÉ MÝTO
RUŽINOV
Miletičova
Záhradnícka
571500
1279700
571600
1279800
571400
1279900
1,8
1,9
2,0
2,1
3020
3021
10563/3
10564/5
10564/1
10561/13
11243/42
10561/12
11243/48
11243/54
11243/51
10800/45
10800/48
21895/27
21895/29
21895/17
10567/8
10567/9
10568/36
10568/2
10566/8
10569/1
10569/3
21889/1
21888/1
10567/2
10050/1
10050/2
10047
10499/3
asf. chodník
betónová cesta
asfaltová cesta
dlažba

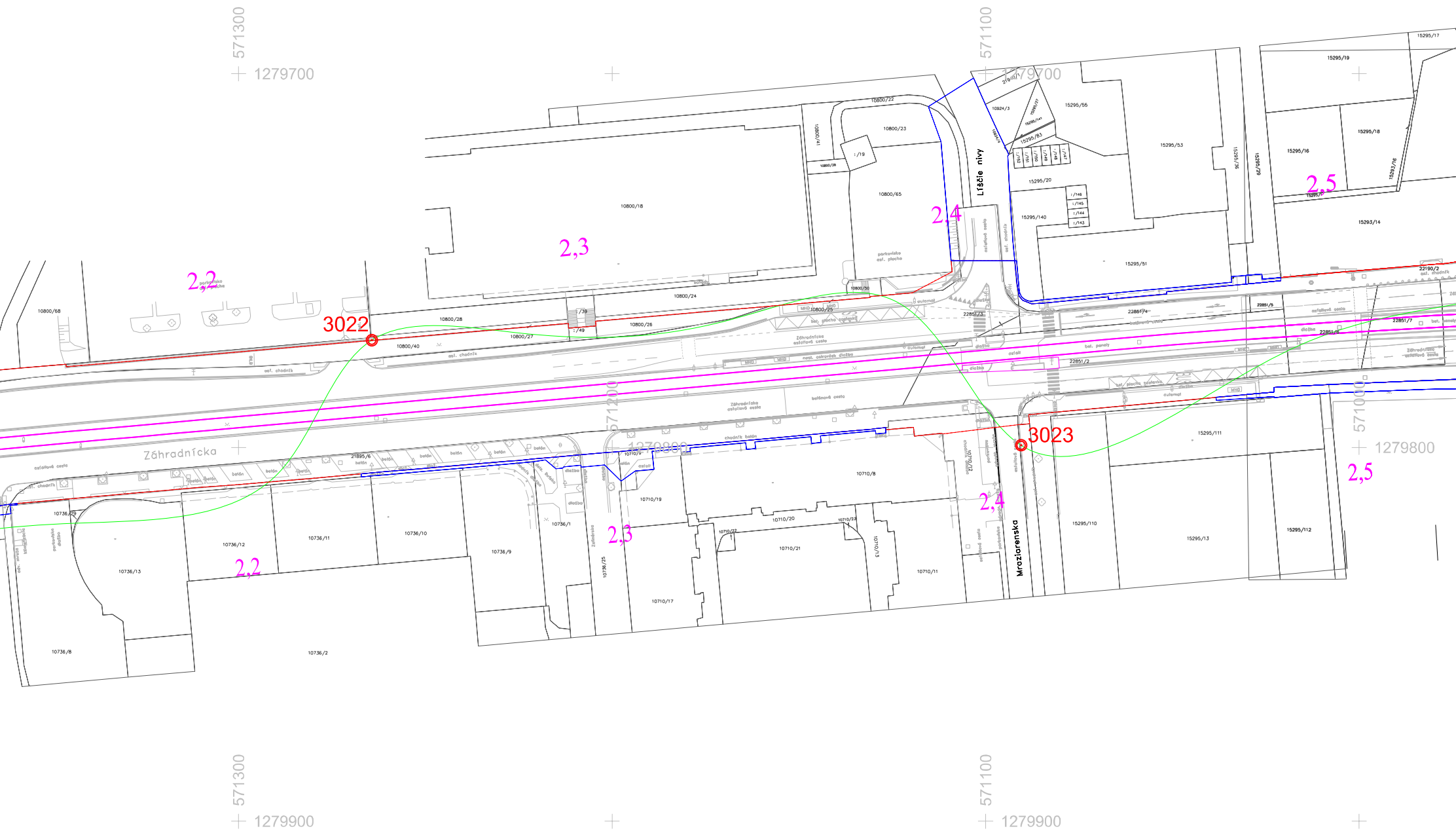
571300
1279700
571100
1279700
571200
1279800
571000
1279800
571300
1279900
571100
1279900
Záhradnícka
Líščie nivy
Mraziarenska
3022
3023
2,2
2,3
2,4
2,5
2,2
2,3
2,4
2,5
10800/68
10800/18
10800/22
10800/23
10800/41
10800/38
:/19
10800/65
10800/24
10800/28
10800/26
10800/27
10800/40
10800/50
10800/25
:/39
:/49
parkovisko
asf. plocha
asf. chodník
10924/3
10924/4
15295/27
15295/141
15295/83
15295/55
15295/53
15295/20
15295/140
15295/51
15295/36
15295/29
15295/19
15295/17
15295/18
15295/16
15293/16
15293/14
:/146
:/145
:/144
:/143
22190/2
22851/3
22851/4
22851/5
22851/7
22851/6
22851/2
automat
MHD
bet. plocha zastávka
Záhradnícka
asfaltová cesta
dlažba
asfalt
bet. panely
nást. ostrovček dlažba
betónová cesta
21895/6
betón
chodník betón
10736/29
10736/13
10736/12
10736/11
10736/10
10736/9
10736/1
10736/25
10736/8
10736/2
10710/9
10710/19
10710/17
10710/22
10710/20
10710/23
10710/21
10710/13
10710/8
10710/12
10710/11
15295/111
15295/110
15295/13
15295/112

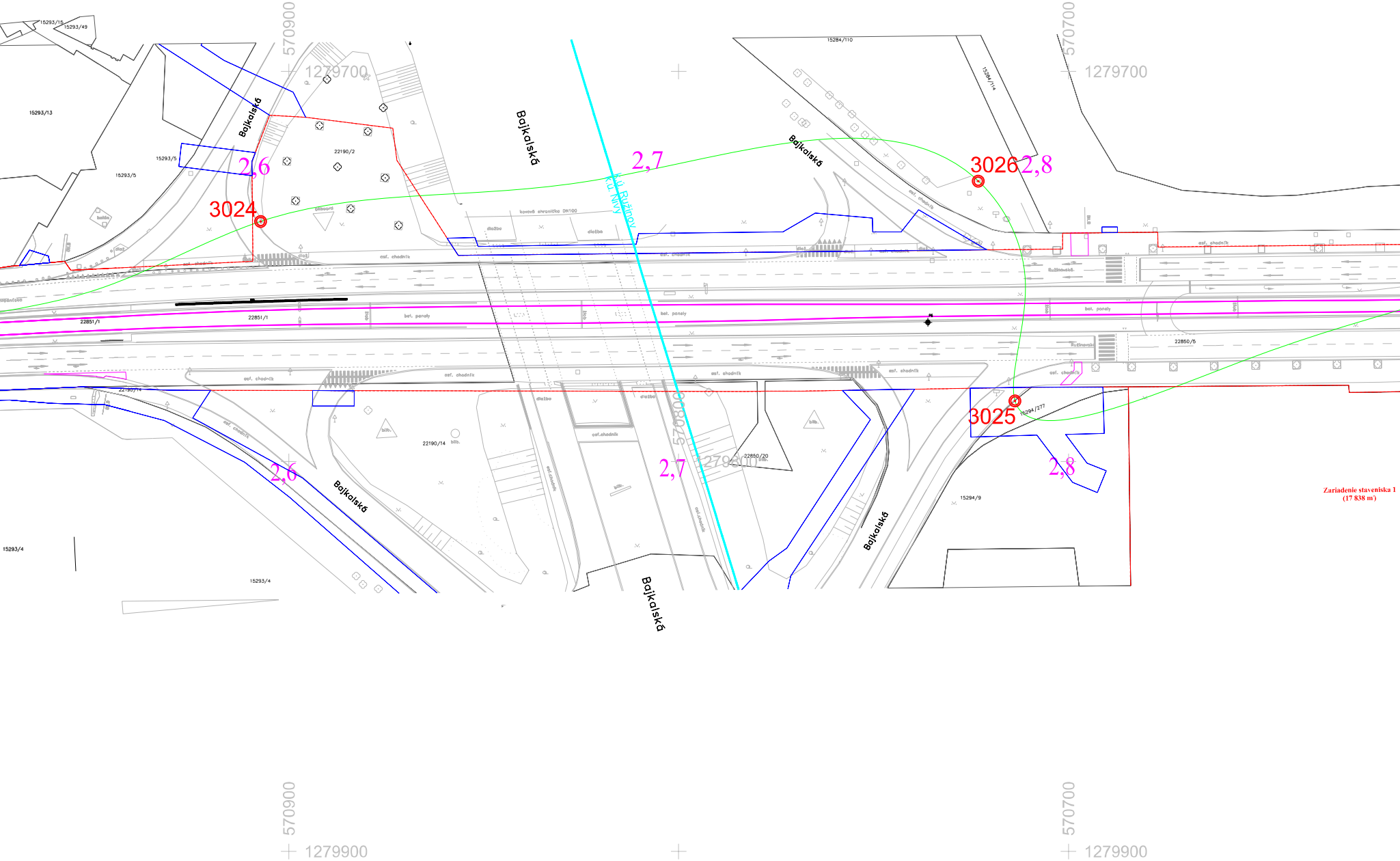
570900
1279700
570700
1279700
15293/15
15293/49
15293/13
15293/5
15293/5
15293/4
15293/4
22190/2
22190/14
22851/1
22851/1
22850/5
22850/20
15284/110
15284/114
15294/277
15294/9
Bajkalská
Bajkalská
Bajkalská
Bajkalská
Bajkalská
Bajkalská
k.ú. Ružinov
k.ú. Nivy
2,6
2,6
2,7
2,7
2,8
2,8
3024
3025
3026
asf. chodník
bet. panely
kovová chránička DN100
dlažba
Ružinovská
570900
1279900
570700
1279900
Zariadenie staveniska 1
(17 838 m²)

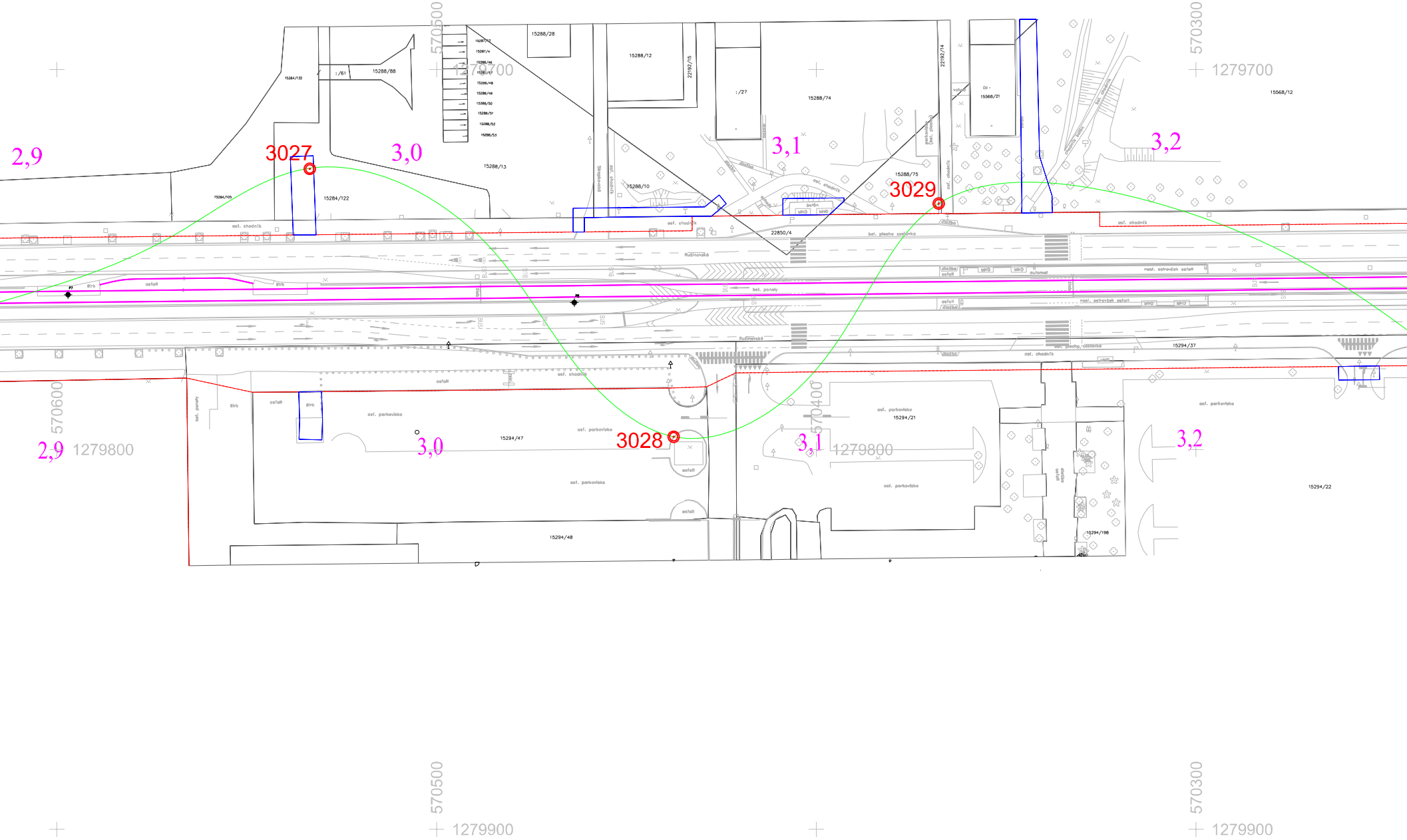

2,9
3027
3,0
3,1
3029
3,2
3028
3,0
3,1
2,9
3,2
570500
1279700
570300
1279700
570600
1279800
570400
1279800
570500
1279900
570300
1279900
15284/132
:/61
15288/88
15288/28
15288/12
22192/15
:/27
15288/74
22192/14
15568/21
15568/12
15288/13
15288/10
15288/75
15284/105
15284/122
22850/4
Ružinovská
15294/37
15294/47
15294/21
15294/22
15294/48
15294/198
asf. chodník
asf. parkovisko
bet. plocha
bet. panely
asfalt
MHD

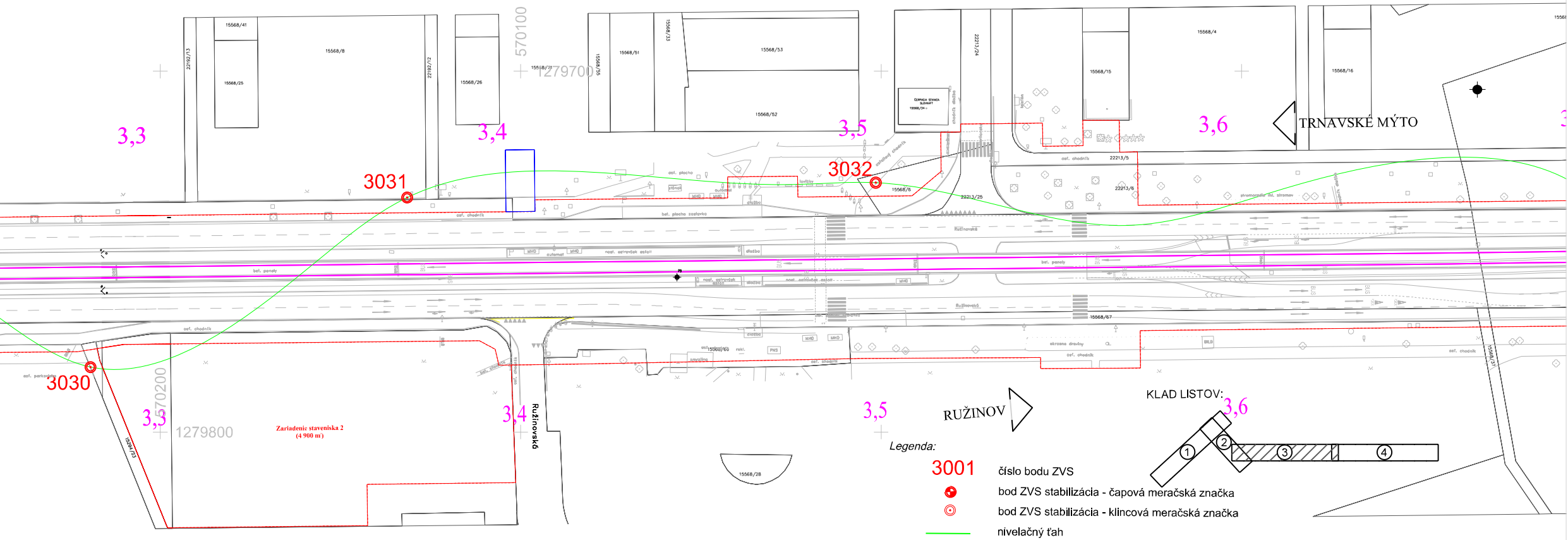
3,3
3,4
3,5
3,6
3031
3032
3030
TRNAVSKÉ MÝTO
RUŽINOV
Ružinovská
Zariadenie staveniska 2
(4 900 m²)
570100
1279700
570200
1279800
15568/41
15568/8
15568/25
15568/26
15568/51
15568/53
15568/52
15568/4
15568/15
15568/16
15568/6
15568/67
15568/28
22213/5
22213/6
22213/25
KLAD LISTOV:
1
2
3
4

Legenda:

3001	číslo bodu ZVS
●	bod ZVS stabilizácia - čapová meračská značka
◎	bod ZVS stabilizácia - klincová meračská značka
—	nivelačný ťah
—	os koľajníc
—	záber dočasný (4 roky)
—	záber ročný
—	situácia
—	hranica katastrálneho územia
—	katastrálna mapa
+	hektárová sieť po 100 m

570100
1279900

Náležitosťami a presnosťou zodpovedá predpisom.
Autorizačne overil: Ing. Miroslav Hronček
(dátum, pečiatka, podpis)

Zameral : Dátum: 11/2024	Vypracoval: Ing. Ladislav Karch Dátum: 30.11.2024	Autorizačne overil: Ing. Miroslav Hronček Dátum: 30.11.2024	Zhotoviteľ Ing. Miroslav Hronček, geodetické práce Jégého 10 821 08 Bratislava
Kraj: Bratislavský	Okres: Bratislava II	Katastrálne územie: Nivy, Ružinov	

Stavba: Modernizácia električkových tratí – Ružinovská radiála

Základná vytyčovacia sieť (ZVS)

Grafické zobrazenie bodov ZVS

Formát	9xA4
Mierka	1 : 1000
Súradnicový systém	S-JTSK, realizácia JTSK
Výškový systém	Bpv
Číslo prílohy:	3.3